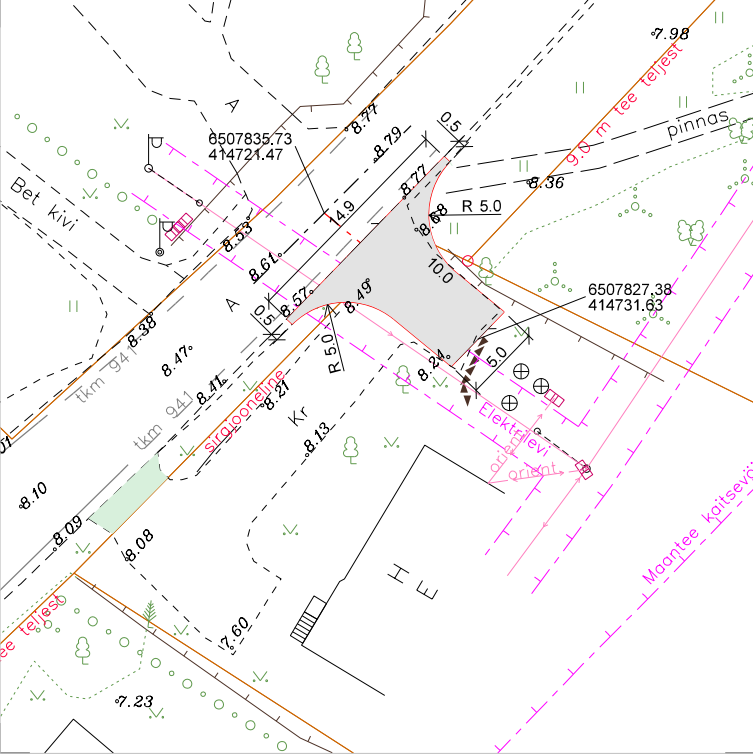
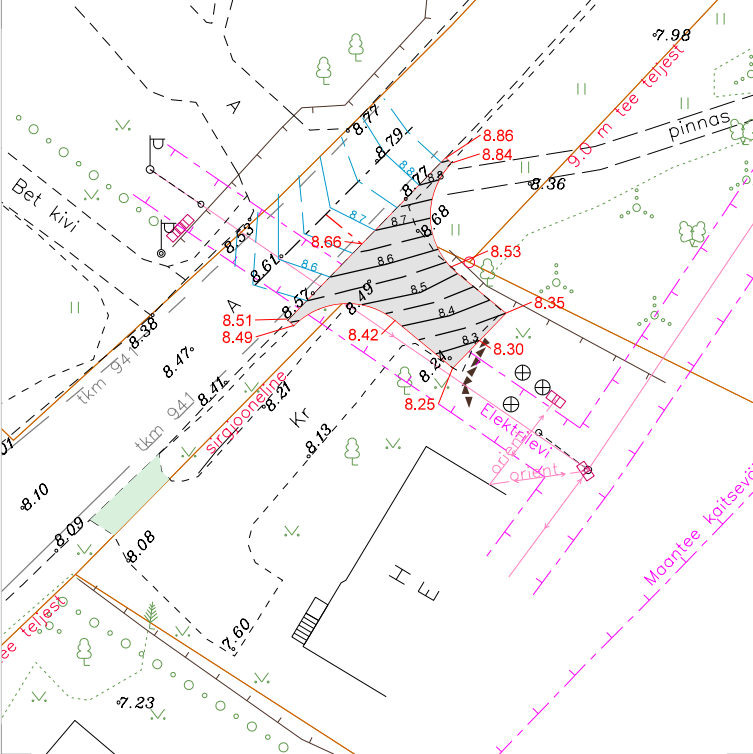


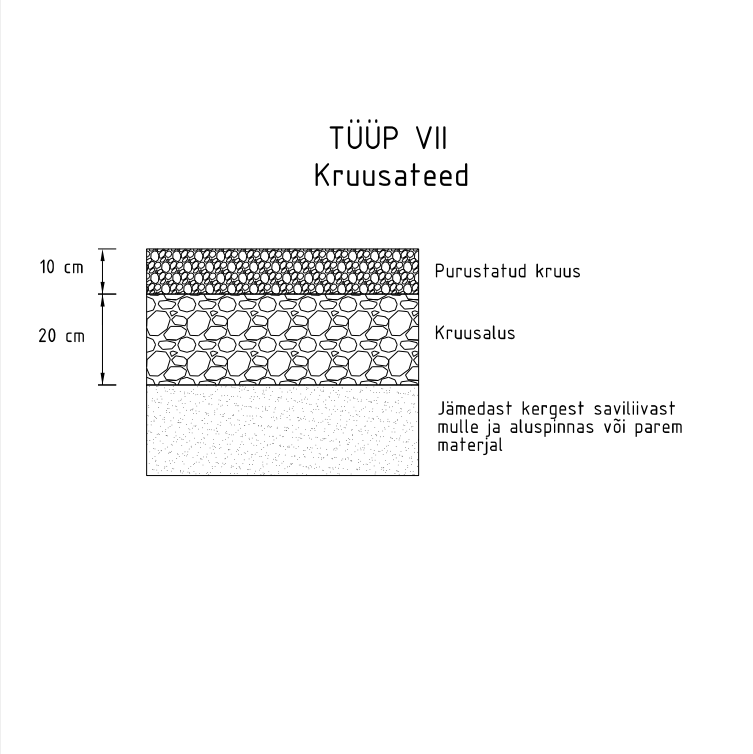
MÕÕTJOONIS 1:500



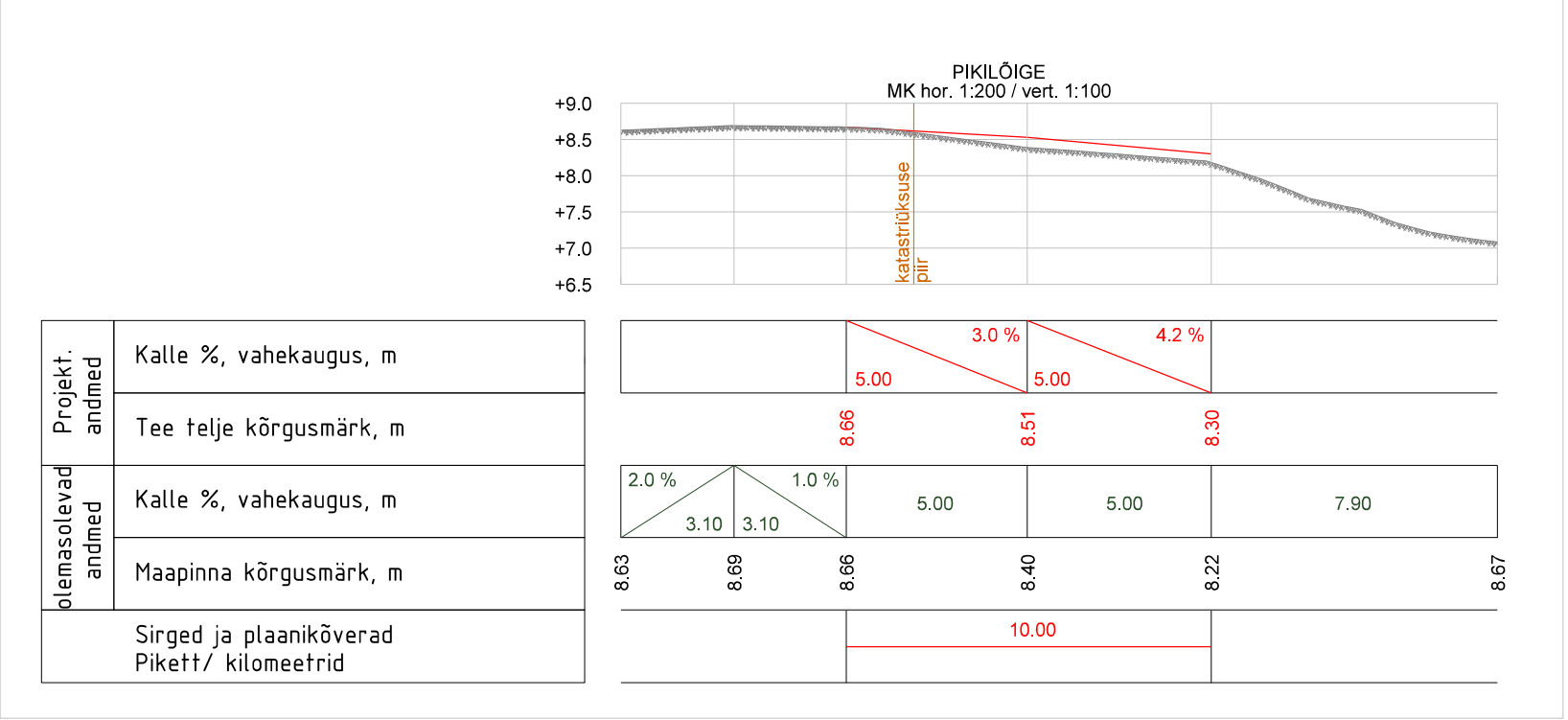
VERTIKAALPLANEERING 1:500



KATTE TÜÜPLÕIGE



PIKILÕIGE



LEPPEMÄRGID

- katastriüksuse piir
- kitsendused
- proj. kruuskate
- proj. murukatte taastamine
- oleva pinna horisontaalid
- proj. kate horisontaalid

MÄRKUS: Koordinaadid L-EST'97 süsteemis, kõrgused EH-2000 süsteemis
Alusplaan: AP25_085_G, OÜ Geodeesia AP 2025.a.

AP GEODEESIA OÜ Orjaku, Käina vald Hiiumaa 92114 tel: 6779396 apgeodeesia@apgeodeesia.ee REG. NR, 10285080 MTR EP10285080-0001 EG10285080-0001		TELLIJA:	
Koostaja: T.Vikerpuur		OBJEKT: Kõrvalmaantee nr 12132 Emmaste-Tohvi tee km 4.461 mahasõit Saare kinnistule Päma küla Hiiumaa vald Hiiumaa	
Koostamise kuupäev: 5. juuli 2025		TÖÖ NR: AP25_085_P	
Väljatrüki kuupäev: 5. juuli 2025		JOONIS: Mõõtjoonis, vertikaalplaneering pikilõige	
		STAAD PP	LEHT TL-4-2
		MÕÕTKAVA 1:500	